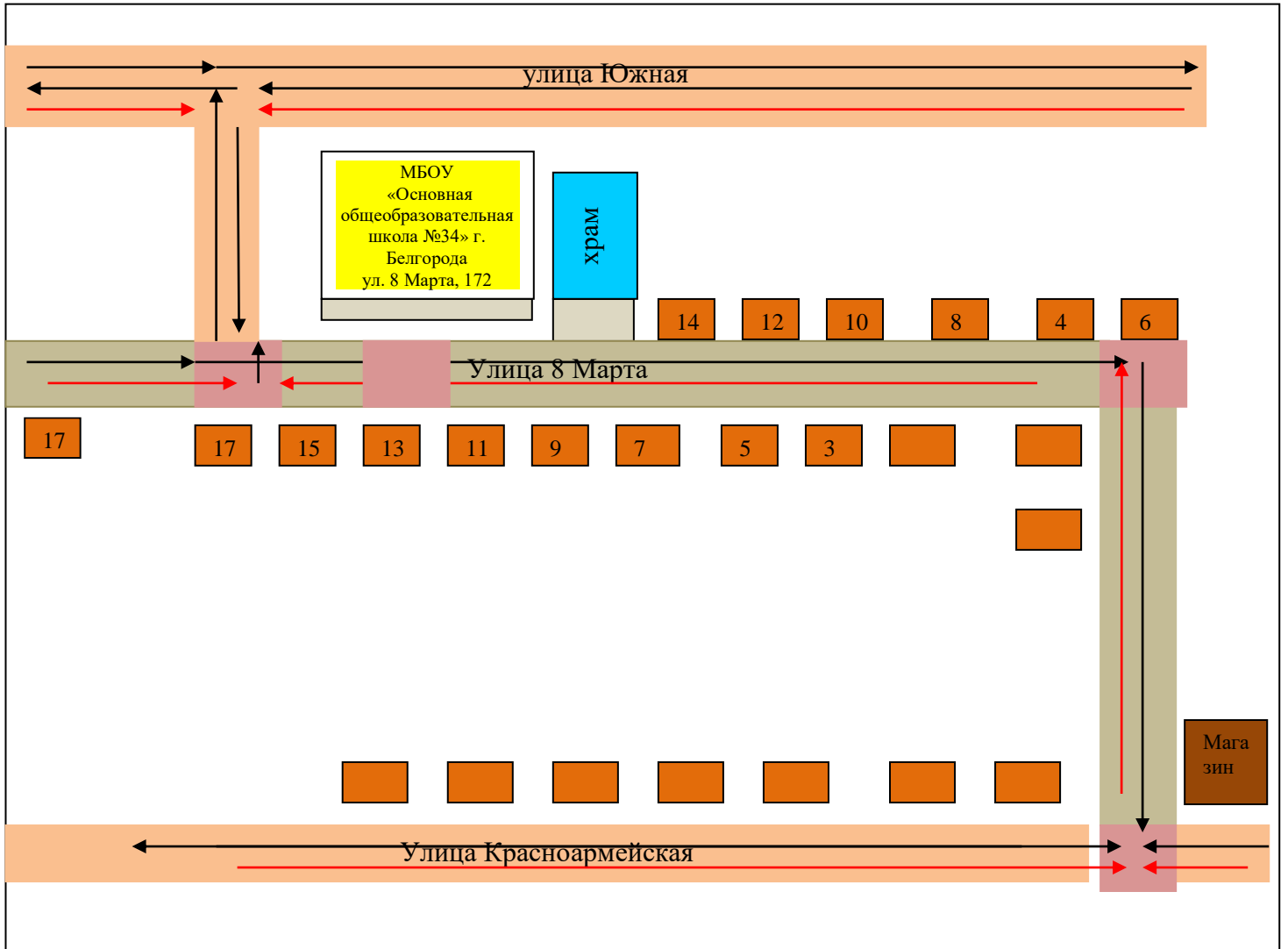









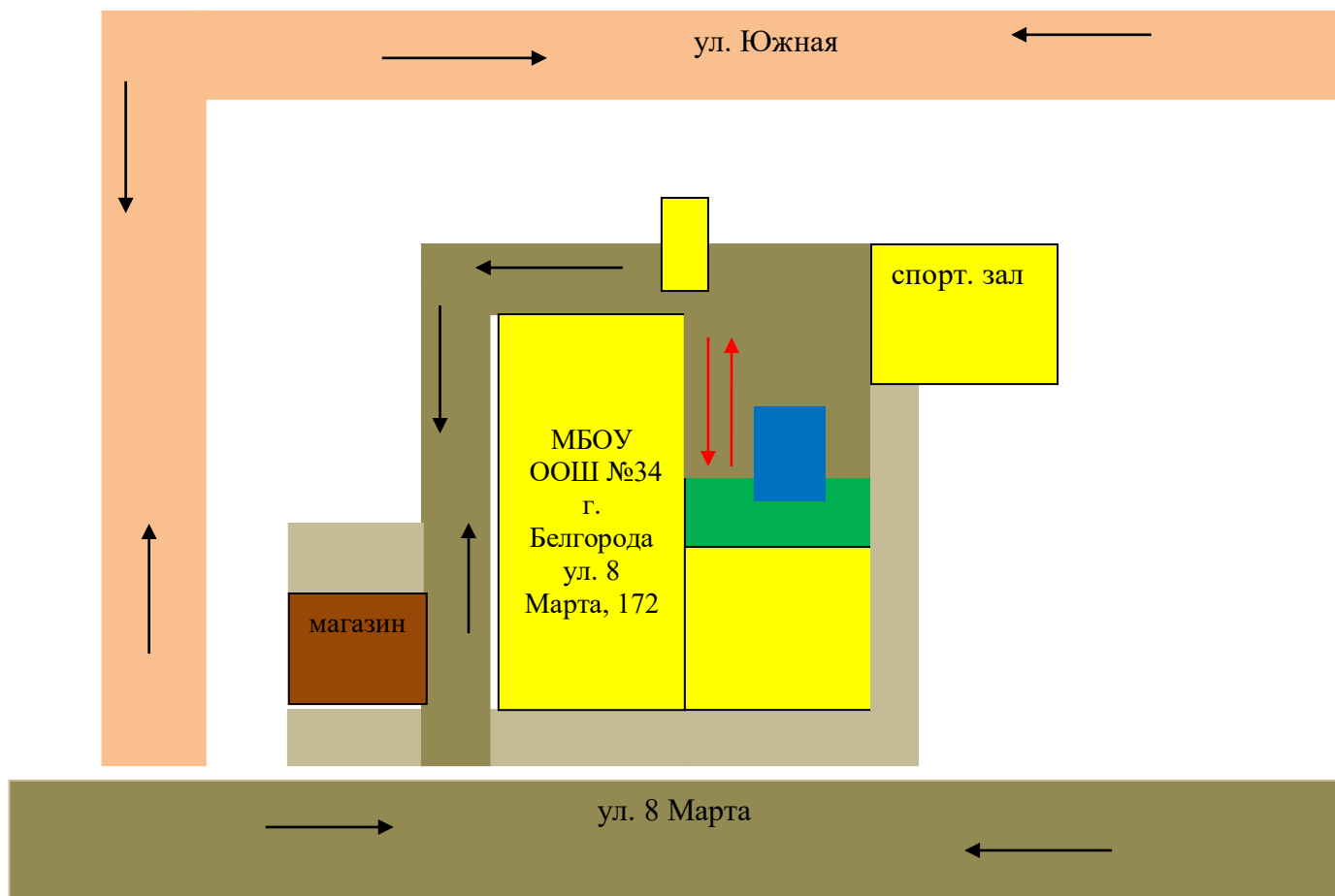
# І. План-схемы ОУ.






## План-схема района расположения ОУ, пути движения транспортных средств и детей (обучающихся)



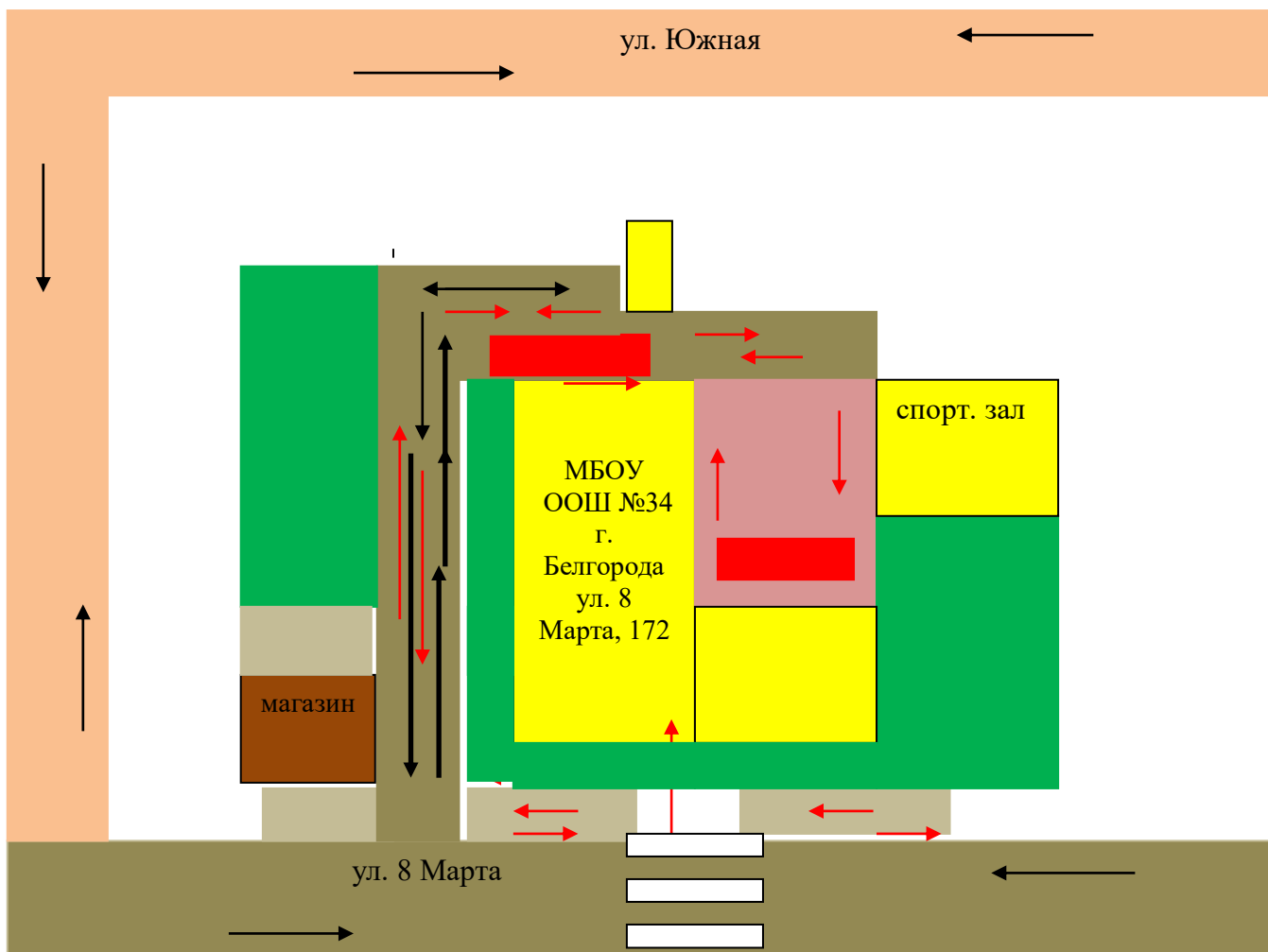
-  - проезжая часть;
-  - тротуар;
-  - грунтовая дорога;
-  - жилой фонд;
-  - опасные участки;
-  - движение автотранспорта;
-  - движение детей в (из) ОУ;

**Схема организации дорожного движения в непосредственной близости от образовательного учреждения с размещением соответствующих технических средств, маршруты движения детей и расположение парковочных мест**



-  - тротуар;
-  - место посадки (высадки) детей в школьный автобус;
-  - движение к (от) места посадки в школьный автобус;
-  - движение автотранспорта;
-  - место парковки школьного автобуса,

## Пути движения транспортных средств к местам разгрузки/погрузки и рекомендуемые пути передвижения детей по территории образовательного учреждения



- учебно-опытный участок, газон




- движение детей по территории школы;



- движение грузовых транспортных средств по территории школы;



- место разгрузки/погрузки.



- пешеходный переход